

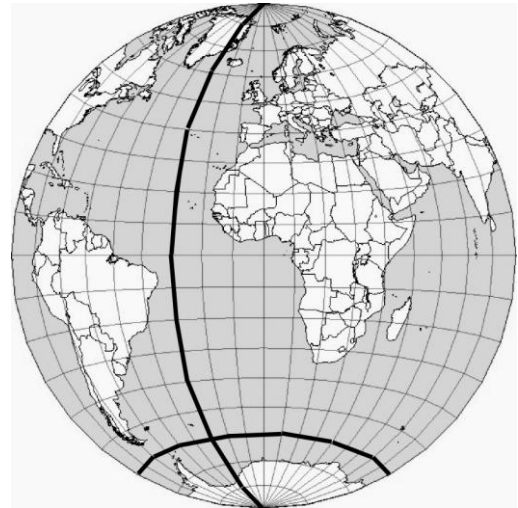
**ŠKOLSKO/OPĆINSKO NATJECANJE UČENIKA IZ GEOGRAFIJE 2009. GODINE**  
**5. RAZRED**  
**TOČNI ODGOVORI**

broj	bodovi	odgovor
1.	2	A – Sjeverni pol B – ekvator C – Južni pol
2.	2	c
3.	2	d
4.	2	c
5.	2	b
6.	2	b
7.	3	VIDI SLIKU
8.	3	<b>B</b> <b>D</b> <b>A</b>
9.	2	VIDI SLIKU, Antarktika
10.	3	VIDI SLIKU, Europa
11.	3	VIDI SLIKU
12.	2	VIDI SLIKU
13.	3	Riječi koje je trebalo zaokružiti su: <ul style="list-style-type: none"> <li>• <i>istočnu</i></li> <li>• <i>kopno</i></li> <li>• <i>Atlantskom (oceanu)</i></li> </ul> VIDI TABLICU
14.	2	uštap, mlađak (mladi Mjesec), (tim redom)
15.	2	istočno, sjeverno (tim redom)
16.	2	21.12. (prosinca), 21.6. (lipnja) (tim redom)
17.	2	1 (sat), istoku (tim redom)
18.	2	zelenom, plavom (tim redom)
19.	2	VIDI SLIKU
20.	2	VIDI SLIKU, sjeverni umjereni
21.	3	VIDI SLIKU, sjeverna polarnica
22.	3	VIDI SLIKU
23.	2	VIDI SLIKU
24.	2	VIDI SLIKU
25.	2	VIDI SLIKU
26.	2	samostan (manastir), zračna luka (aerodrom) (tim redosljedom)
27.	3	VIDI SLIKU
28.	3	VIDI SLIKU
29.	3	VIDI SLIKU
30.	2	radar

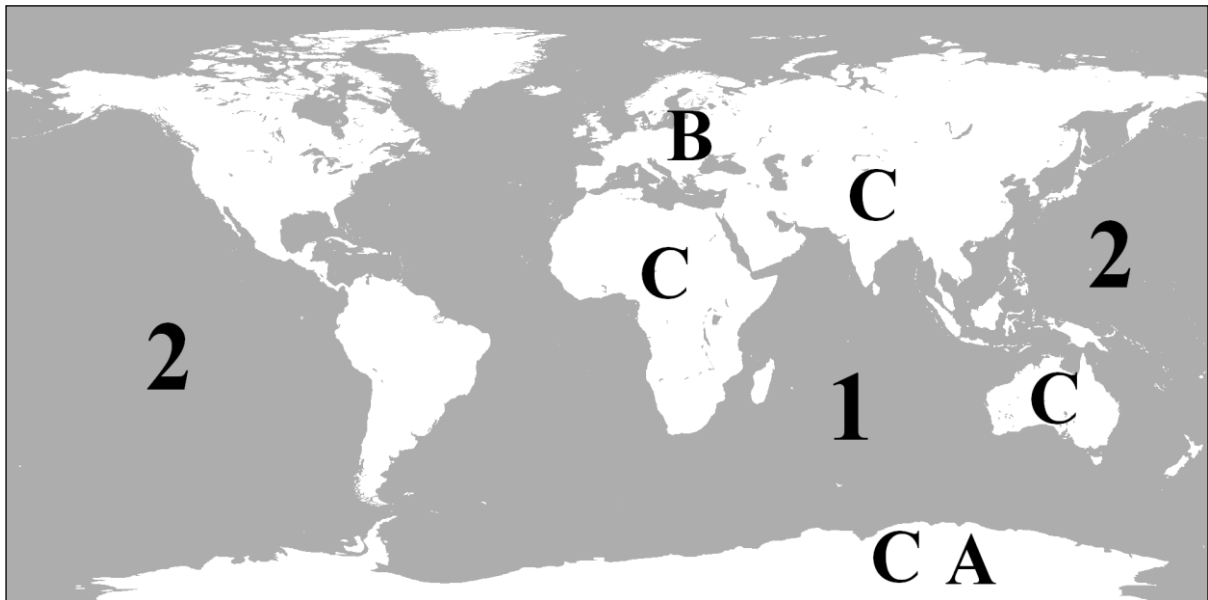
SLIKA UZ 8. ZADATAK – Nije nužno da meridijan paralela budu iscrtani cijelom dužinom, ali se iz odgovora mora nedvosmisleno vidjeti na koji se meridijan i paralelu misli.

SLIKA 9., 10., 11. i 12. ZADATAK

Kod 12. zadatka brojka 2 za Tih ocean može biti napisana na oba ili samo na jednom od ta dva mjesta. Priznati u oba slučaja.



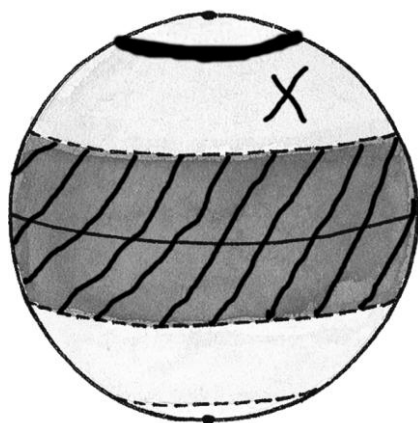
i



TABLICA UZ 13. ZADATAK – Priznati i ako su traženi pojmovi upisani drugim redoslijedom.

POGREŠAN POJAM	ISPRAVAN POJAM
istočnu	južnu
kopno	more (voda)
Atlantskom (oceanu)	Tihom (oceanu)

SLIKA UZ 19., 20. i 21. ZADATAK

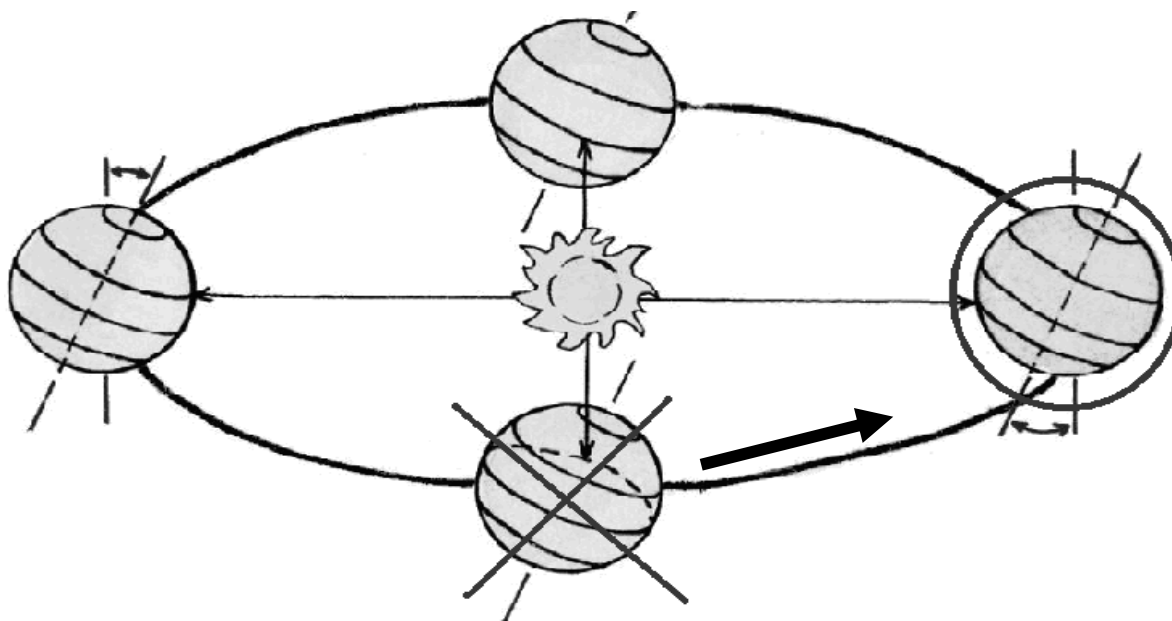


SLIKA UZ 22. ZADATAK

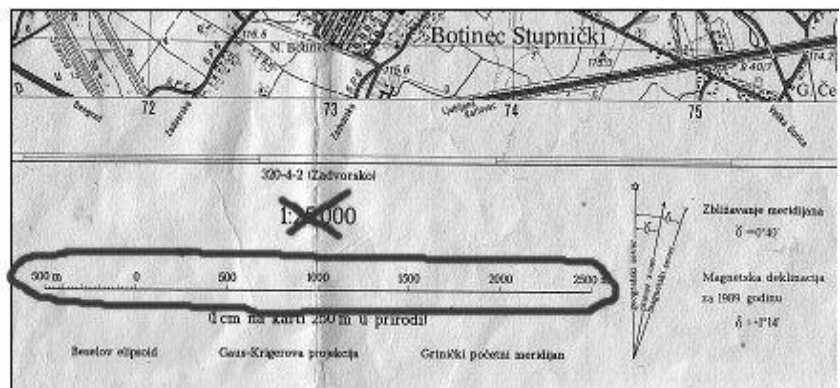

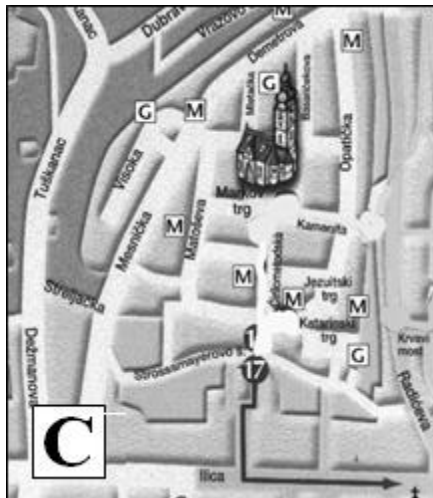


SLIKA UZ 23., 24. i 25. ZADATAK

23. Priznati svaki oblik strjelice usmjeren u pravom smjeru.



SLIKA UZ 27. ZADATAK



SLIKA UZ 28. i 29. ZADATAK